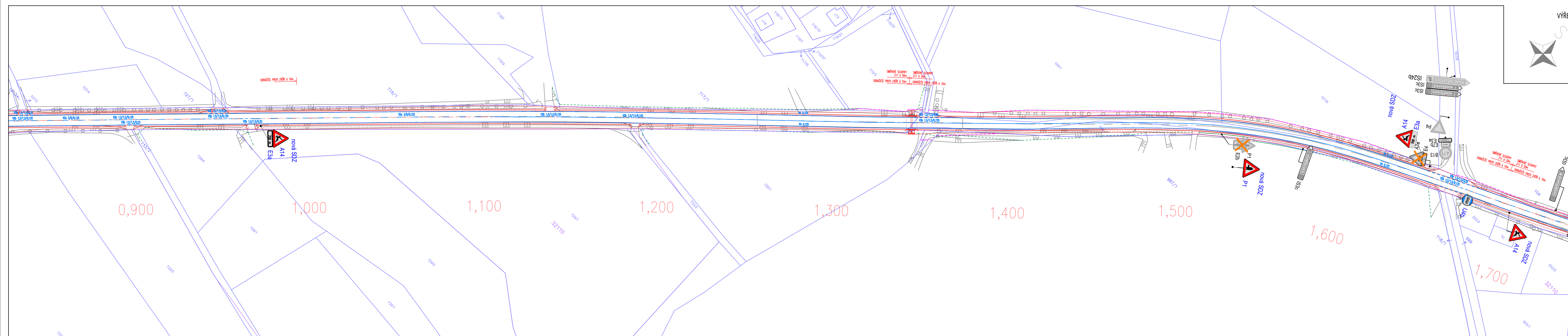



VÝŘEZ 1

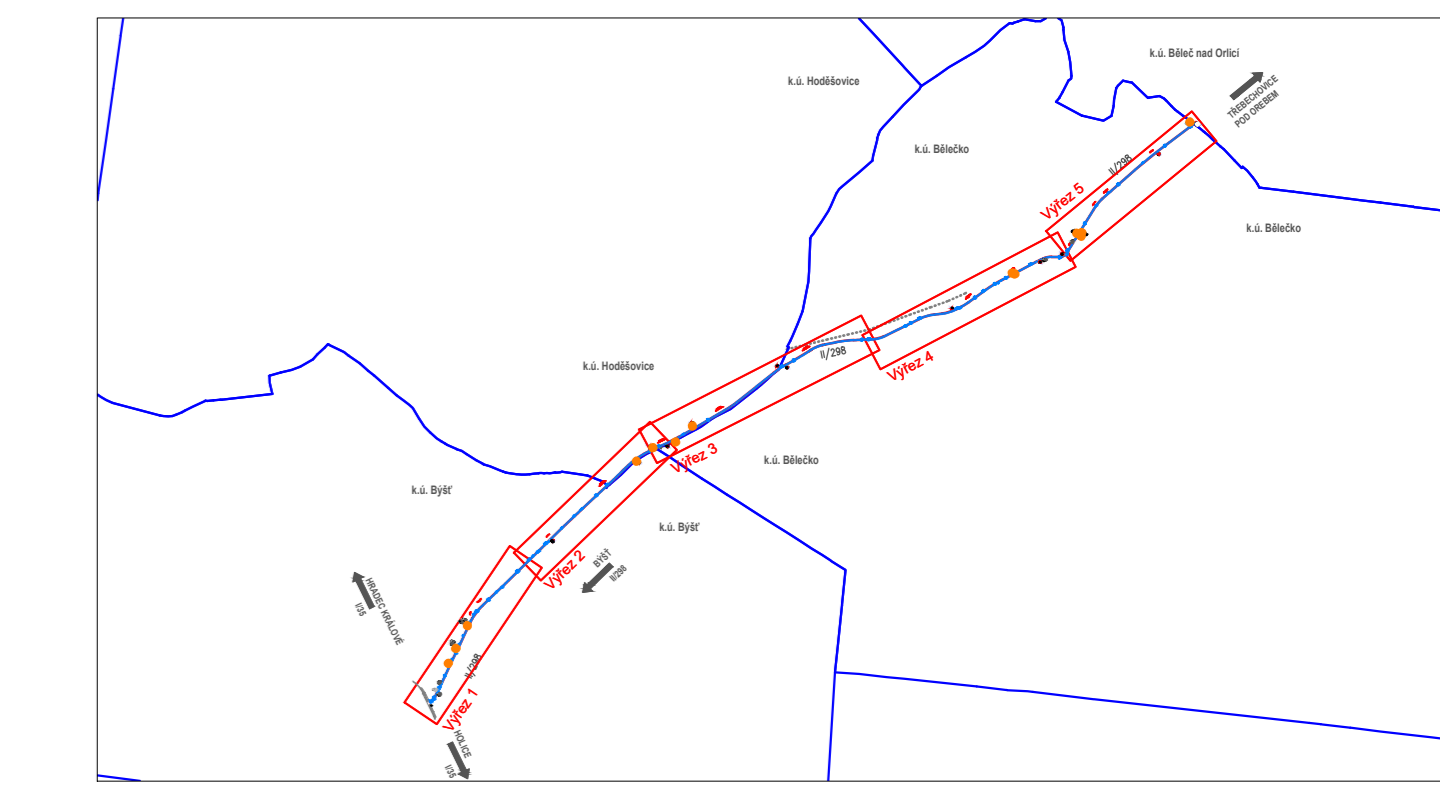


VÝŘEZ 2



**LEGENDA:**

<p>Stávající stav:</p> <ul style="list-style-type: none"> <li> katastrální mapa</li> <li> stávající polohopis</li> <li> stávající svlé dopravní značení</li> </ul>	
<p>Nový stav:</p> <ul style="list-style-type: none"> <li> trvalý zbor stavby</li> <li> dočasný zbor stavby</li> <li> dočasný zbor obec (trvalý zbor bez odkupu)</li> <li> hrany komunikací</li> <li> dno příkopu</li> </ul>	
<ul style="list-style-type: none"> <li> rušené svlé dopravní značení</li> <li> nové svlé dopravní značení</li> </ul>	



	<p><b>Pardubický kraj</b> Komenského náměstí 125 532 11 Pardubice www.pardubickykraj.cz</p>		<p><b>EVROPSKÁ UNIE</b> Evropský fond pro regionální rozvoj Integrovaný regionální operační program</p>
--	---	--	---

Kontroloval:	Podpis:	Rozřítko:
Datum:		

Zpracovatel dokumentace

	<p><b>projektová, průzkumná a konzultační společnost</b> PUDIS a.s., Podbabská 1014/20, 160 00, Praha 6 tel.: +420 267 004 111, www.pudis.cz, info@pudis.cz</p>
--	---

<p>Vypracoval: Kolektiv</p>	<p>Hlavní inženýr projektu: Ing. Jan Petr</p> <p>Výrobní ředitel: Ing. Jan Vlček</p>	<p>Investor: Pardubický kraj Komenského náměstí 125 532 11 Pardubice</p>
<p>Odpovědný projektant: Ing. Jan Petr</p>	<p>Ředitel společnosti: Ing. Martin Höfler</p>	
<p>Číslo zakázky: D-15-029</p>	<p>Datum: 02/2022</p>	

<p>Akce: „Úprava projektové dokumentace na stavbu Modernizace silnice II/298 Býšť – hranice kraje, km 9,700–14,420“</p>	<p>Měřítko: 1:1000</p>	<p>Formát: 12x A4</p>
<p>Příloha: B. Stavební část S0 181 Situace dopravního značení – 1.díl</p>	<p>Stupeň: aktualizace PDPS</p>	<p>Souprava: Číslo přílohy: B.5.2.1</p>