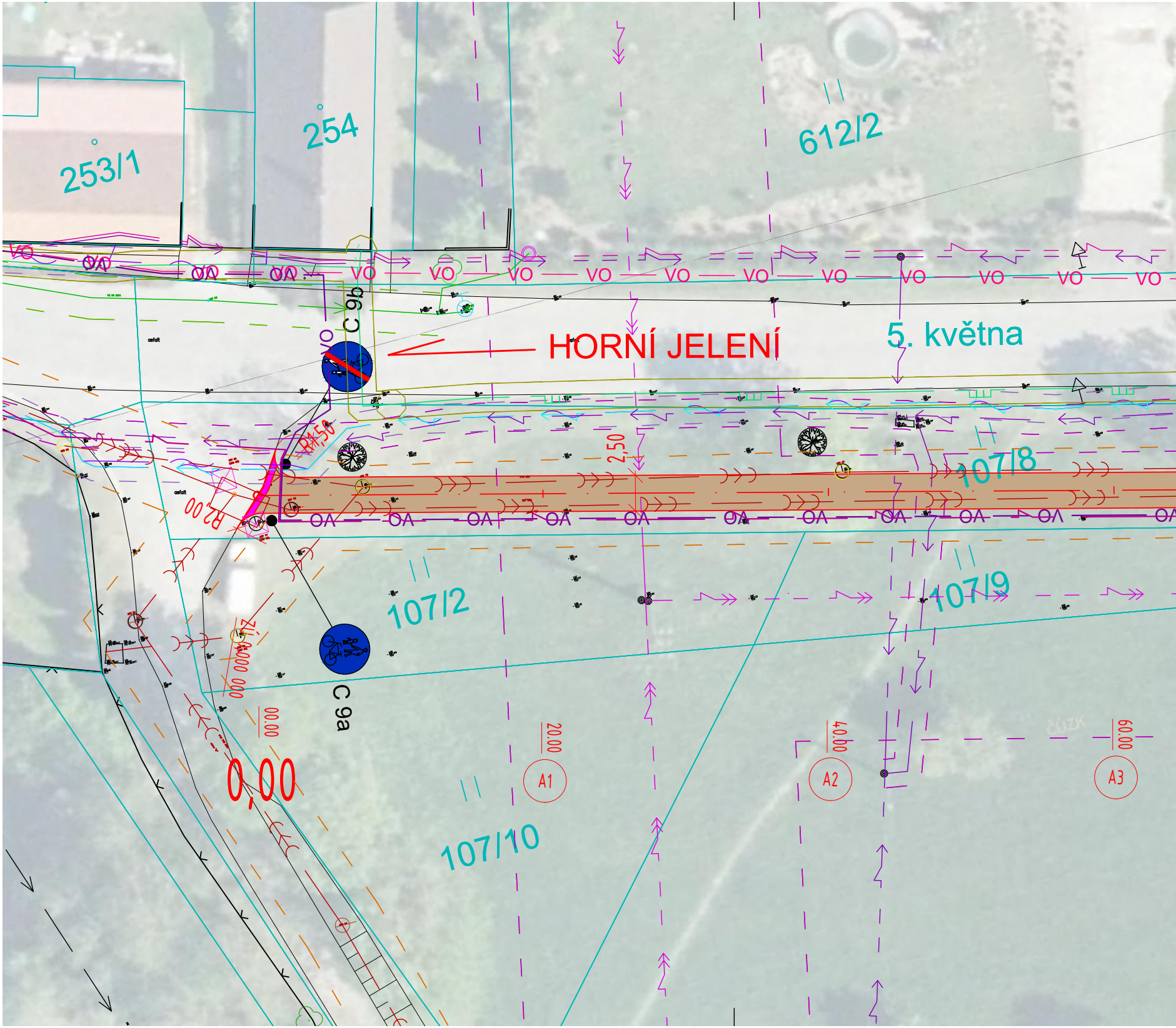
253/1
254
612/2
VO
OA
C 9b
HORNÍ JELENÍ
5. května
asfalt
R4,50
R2,00
2,50
107/8
107/2
107/9
107/10
C 9a
0,00
00.00
20.00
40.00
60.00
A1
A2
A3

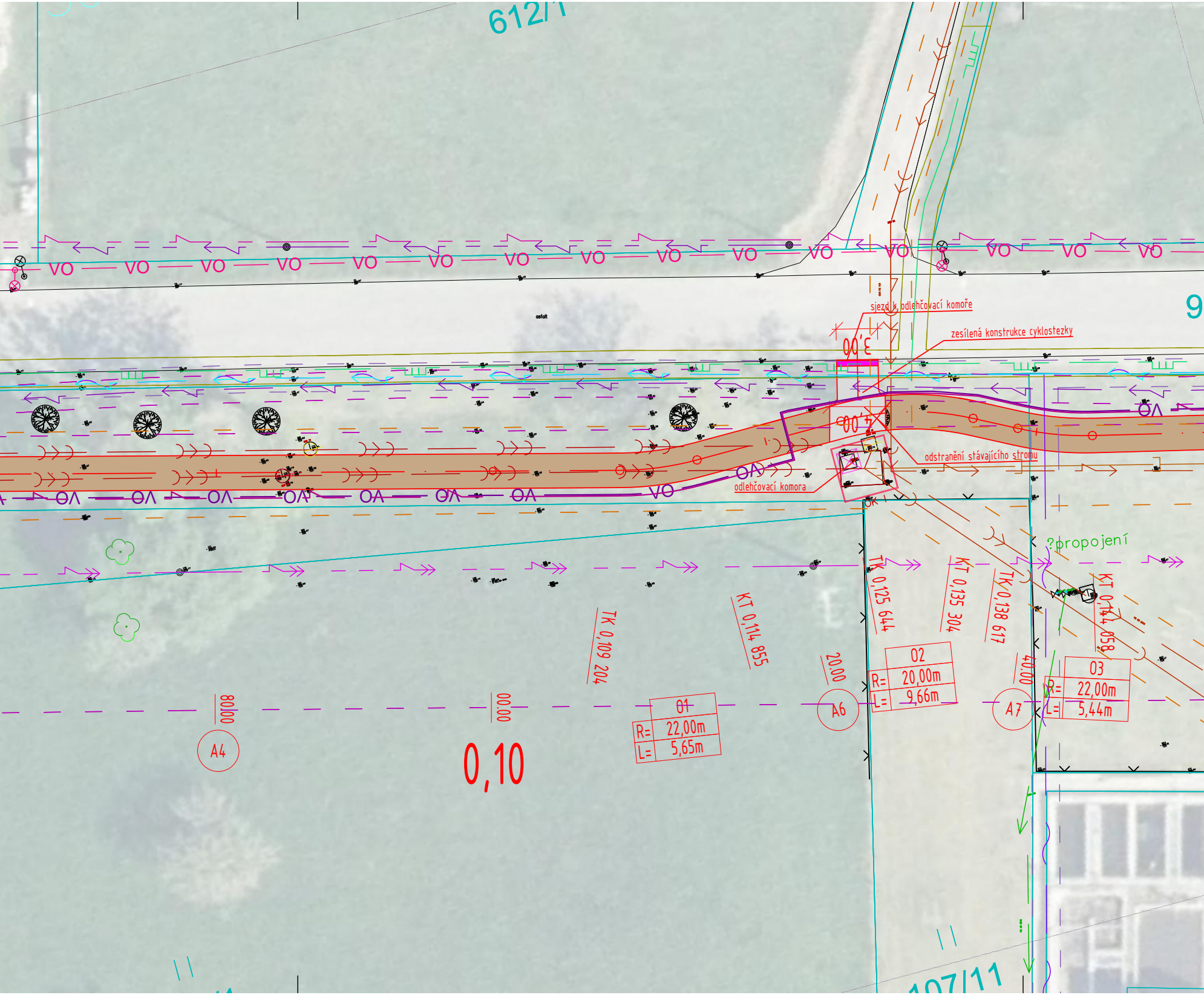
612/1
VO
9
asfalt
sjezd k odlehčovací komoře
zesílená konstrukce cyklostezky
3,00
4,00
odstranění stávajícího stromu
odlehčovací komora
?propojení
TK 0,109 204
KT 0,114 855
TK 0,125 644
KT 0,135 304
TK 0,138 617
KT 0,144 058
80,00
00,00
20,00
40,00
A4
A6
A7
0,10
01
R= 22,00m
L= 5,65m
02
R= 20,00m
L= 9,66m
03
R= 22,00m
L= 5,44m
107/11

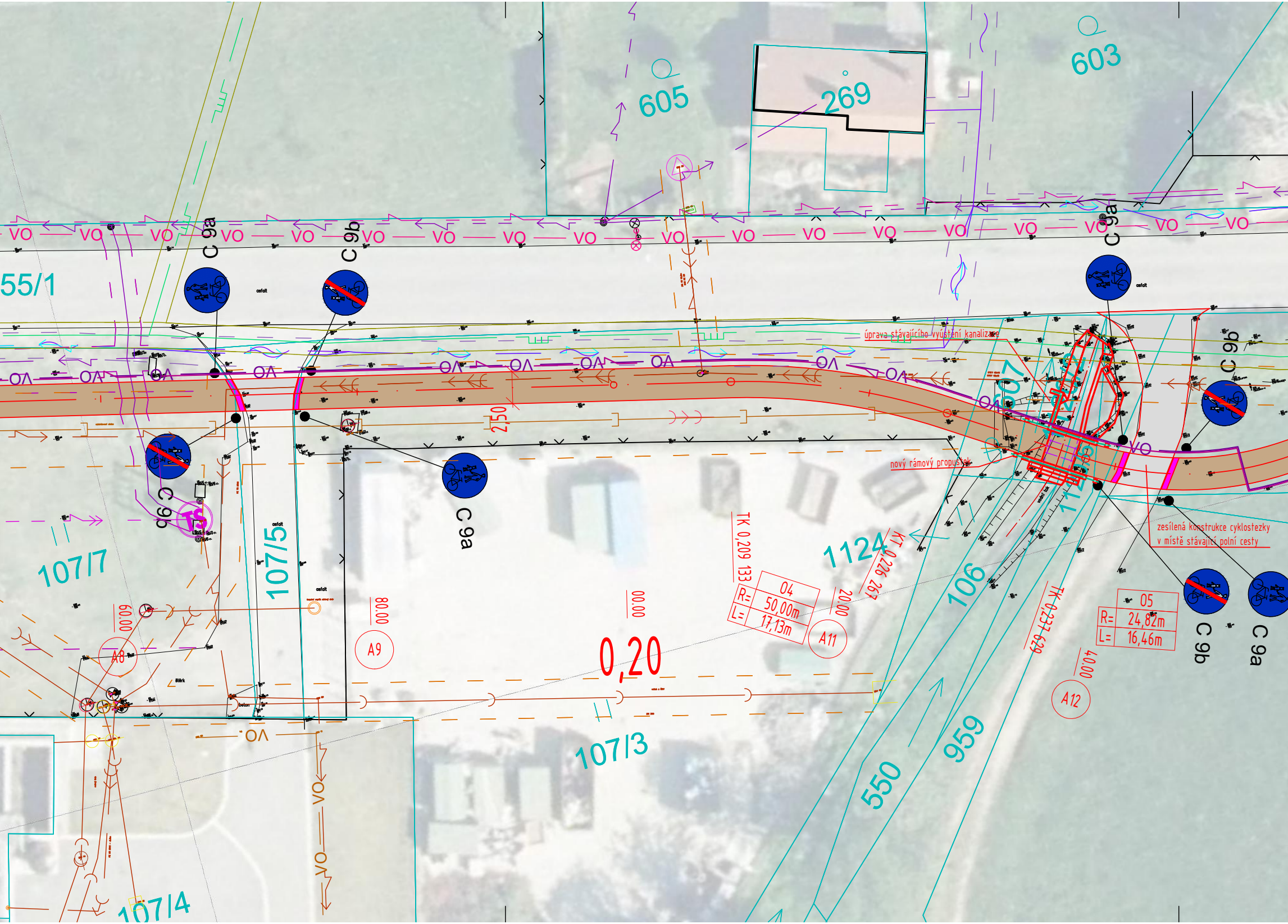
605
269
603
55/1
C 9a
C 9b
C 9a
C 9b
C 9a
C 9b
C 9a
C 9b
C 9a
VO
asfalt
úprava stávajícího vyústění kanalizace
2,50
607
nový rámový propustek
zesílená konstrukce cyklostezky
v místě stávající polní cesty
vodní tok
TS
107/7
107/5
107/3
107/4
1124
106
959
550
TK 0,209 133
KT 0,226 267
TK 0,237 629
04
R= 50,00m
L= 17,13m
05
R= 24,82m
L= 16,46m
0,20
A8
A9
A11
A12
0.00
0.08
0.09
0.20
0.40
beton
štěrk

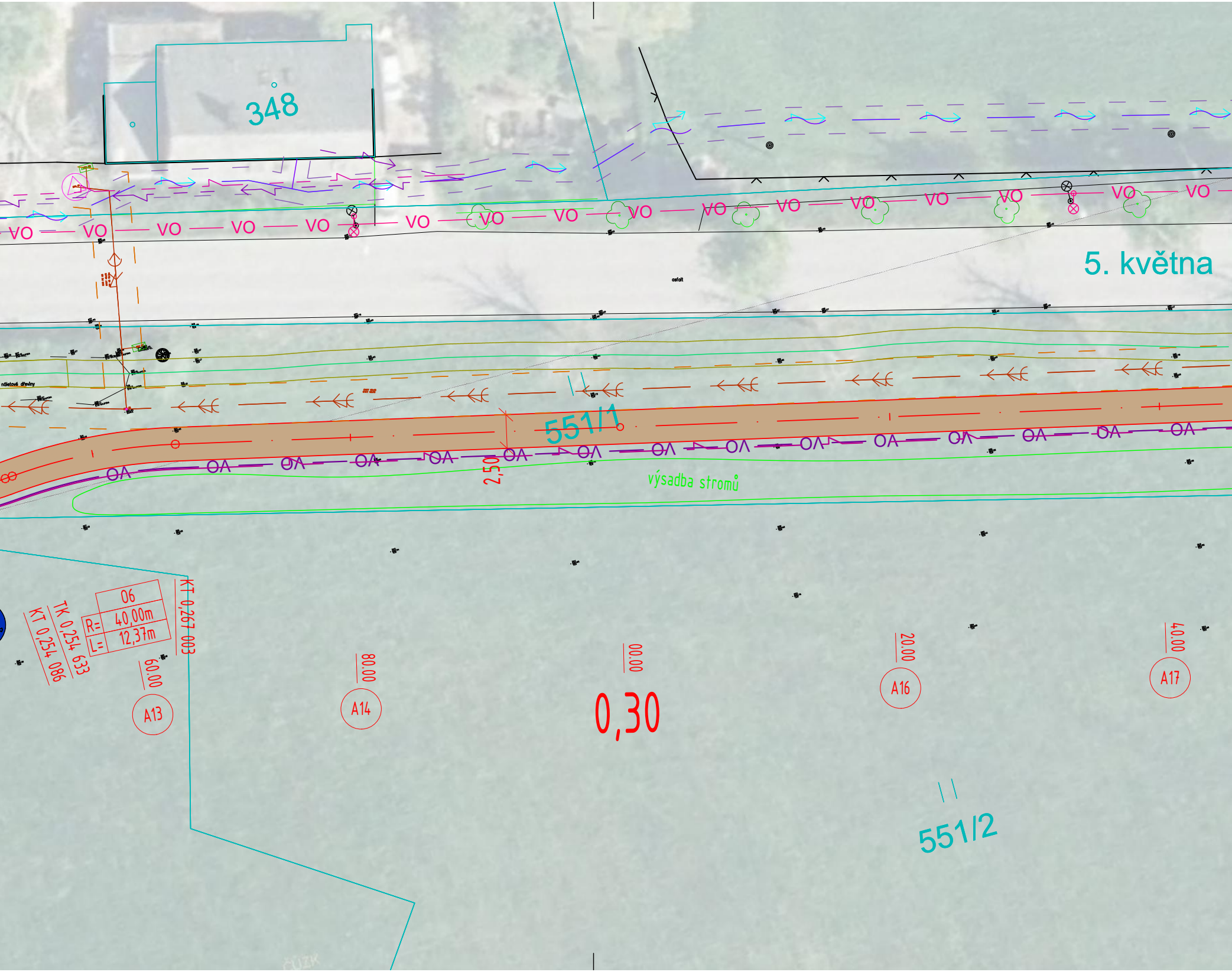
348
5. května
VO
OA
asfalt
náletové dřeviny
551/1
2,50
výsadba stromů
06
R= 40,00m
L= 12,37m
TK 0,254 633
KT 0,254 086
KT 0,267 003
60.00
A13
80.00
A14
00.00
0,30
20.00
A16
40.00
A17
551/2
ČÚZK

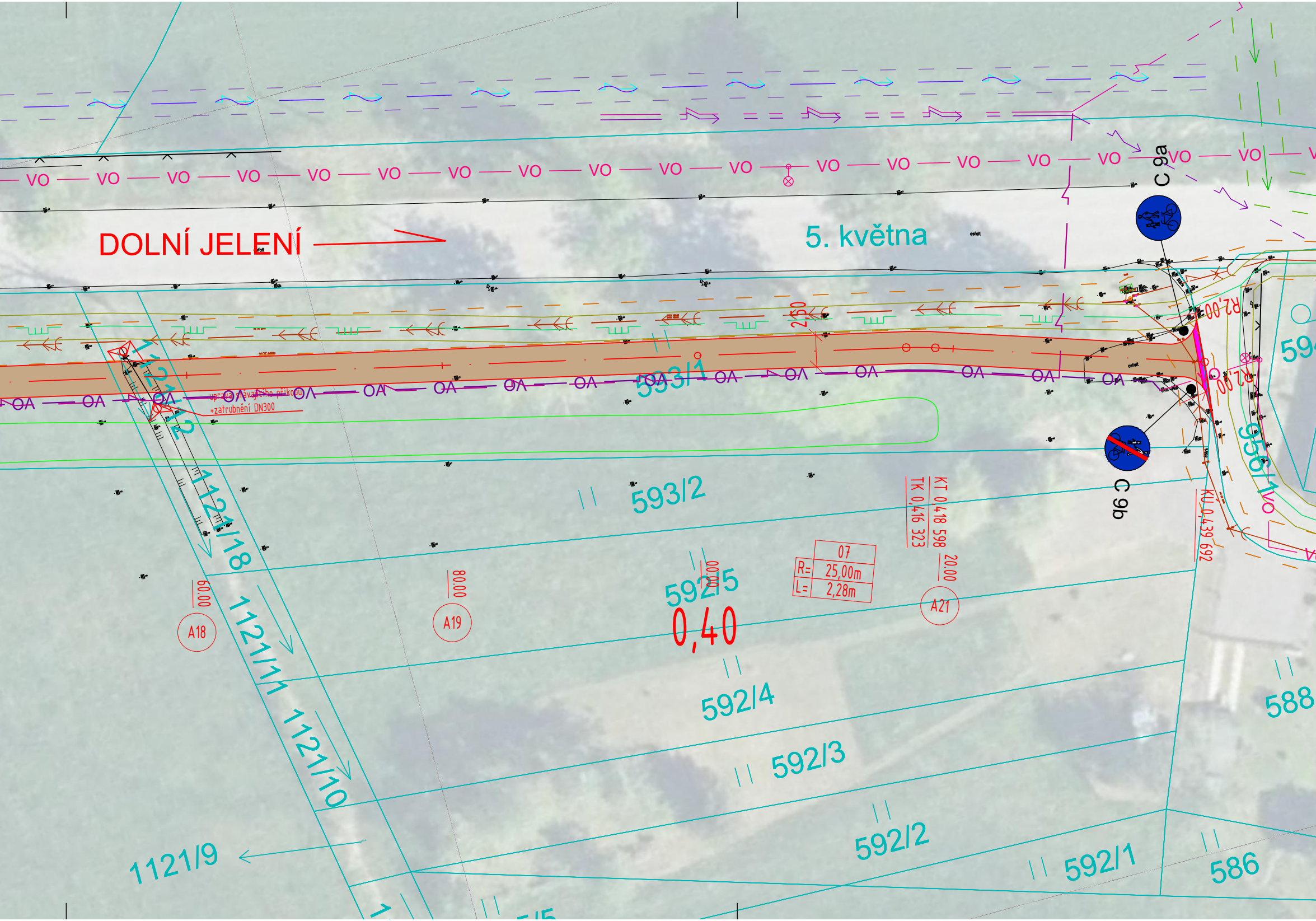
DOLNÍ JELENÍ
5. května
C 9a
C 9b
VO
OA
593/1
593/2
592/5
592/4
592/3
592/2
592/1
586
588
956/1
1121/12
1121/18
1121/11
1121/10
1121/9
2,50
R2,00
0,40
07
R= 25,00m
L= 2,28m
A18
A19
A21
60.00
80.00
00.00
20.00
KT 0,418 598
TK 0,416 323
KÚ 0,439 692
úprava stávajícího příkopu
+zatrubnění DN300
asfalt

VO
VO
4
266
O
VO

STÁVAJÍCÍ SÍTĚ

	SDĚLOVACÍ KABEL PODZEMNÍ
	KABEL NN PRO SDĚLOVACÍ SÍŤ
VO	VEŘEJNÉ OSVĚTLENÍ
	KABEL VN NADZEMNÍ
	KABEL NN NADZEMNÍ
	KABEL NN PODZEMNÍ
	PLYNOVOD STL
	KANALIZACE SPLAŠKOVÁ
	KANALIZACE ODLEHČOVACÍ
	KANALIZACE TLAKOVÁ
	KANALIZACE JEDNOTNÁ
	VODOVOD
	KABEL NN PRO KANALIZACI
VO	OSVĚTLENÍ V AREÁLU ČOV
	VODOVOD ZRUŠENÝ
	KANALIZACE ZRUŠENÁ
	VEŘEJNÝ ROZHLAS NADZEMNÍ

NAVRHOVANÉ SÍTĚ (NEJSOU SOUČÁSTÍ TOHOTO SO)

VO	VEŘEJNÉ OSVĚTLENÍ
	VEŘEJNÝ ROZHLAS

LEGENDA - NOVÝ STAV - CYKLOSTEZKA

šrafa / symbol	funkční plochy / materiál - charakteristika,popis
🟫	CYKLOSTEZKA - ASFALT
⬜	CYKLOSTEZKA - ASFALT ZESÍLENÁ KONSTRUKCE
🟪	CYKLOSTEZKA - BETONOVÁ DLAŽBA reliéfní dlažba - varovný pás šíře 0,4m
C 9a	SVISLÉ DOPRAVNÍ ZNAČENÍ



ZÁSADY ŘEŠENÍ KOMUNIKACÍ, PLOCH A OBJEKTŮ Z HLEDISKA UŽÍVÁNÍ A PŘÍSTUPNOSTI POHYBOVĚ A ZRAKOVĚ POSTIŽENÝCH - JSOU DODRŽENY VŠECHNY POŽADAVKY UMOŽŇUJÍCÍ UŽÍVÁNÍ ZPEVNĚNÝCH PLOCH OSOBÁM S OMEZENOU SCHOPNOSTÍ POHYBU A ORIENTACE - STAVBA JE PROVEDENA S PŘIHLÉDNUTÍM NA VYHL. 398/2009 SB. (VYHLÁŠKA O OBECNÝCH TECHNICKÝCH POŽADAVCÍCH ZABEZPEČUJÍCÍCH BEZBARIÉROVÉ UŽÍVÁNÍ STAVEB).

POZNÁMKY STÁVAJÍCÍ VEDENÍ SÍTÍ:

ZÁKRES STÁVAJÍCÍCH PODZEMNÍCH SÍTÍ JE POUZE ORIENTAČNÍ A NESLOUŽÍ JAKO VYTYČOVACÍ VÝKRES. PŘED ZAHÁJENÍM STAVEBNÍCH PRACÍ JE NUTNO STÁVAJÍCÍ DOTČENÉ PODZEMNÍ SÍTĚ VYTYČIT A POSTUPOVAT DLE POKYNŮ JEJICH SPRÁVCŮ.

PŘEDPOKLÁDÁ SE, ŽE VEŠKERÉ STÁVAJÍCÍ INŽENÝRSKÉ SÍTĚ JSOU, POD VOZOVKOU A OKOLNÍMI ZPEVNĚNÝMI PLOCHAMI, ULOŽENY S VÝŠKOVÝM KRYTÍM ODPOVÍDAJÍCÍM ČSN 73 6005 (PROSTOROVÁ ÚPRAVA VEDENÍ TECHNICKÉHO VYBAVENÍ) A DLE ENERGETICKÉHO ZÁKONA Č. 458/2000 SB. A NÁSL., PŘÍPADNĚ OCHRÁNĚNY. PŘI ZJIŠTĚNÍ JINÉ SKUTEČNOSTI JE NUTNO POSTUPOVAT DLE PLATNÝCH NOREM.

VYPRACOVAL	KONTROLOVAL	ZODPOVĚDNÝ PROJEKTANT	Vodohospodářská výstavba a investice s.r.o. *Stavební a projekční kancelář* Bratří Čapků 92, Holice 514 01, IČO: 10778659	
ING. VERONIKA LENOCHOVÁ	VLADISLAV KALIŠ	ING. VERONIKA LENOCHOVÁ		
AKCE	CYKLOSTEZKA HORNÍ JELENÍ- DOLNÍ JELENÍ- ETAPA 2		STUPEŇ	RDS
			FORMÁT	297x2310
			DATUM	03/2022
			MĚŘÍTKO	1:250
ČÁST	SO 101 CYKLOSTEZKA		PARE	Č. VÝKRESU
NÁZEV	SITUAČNÍ VÝKRES			D.1.2