











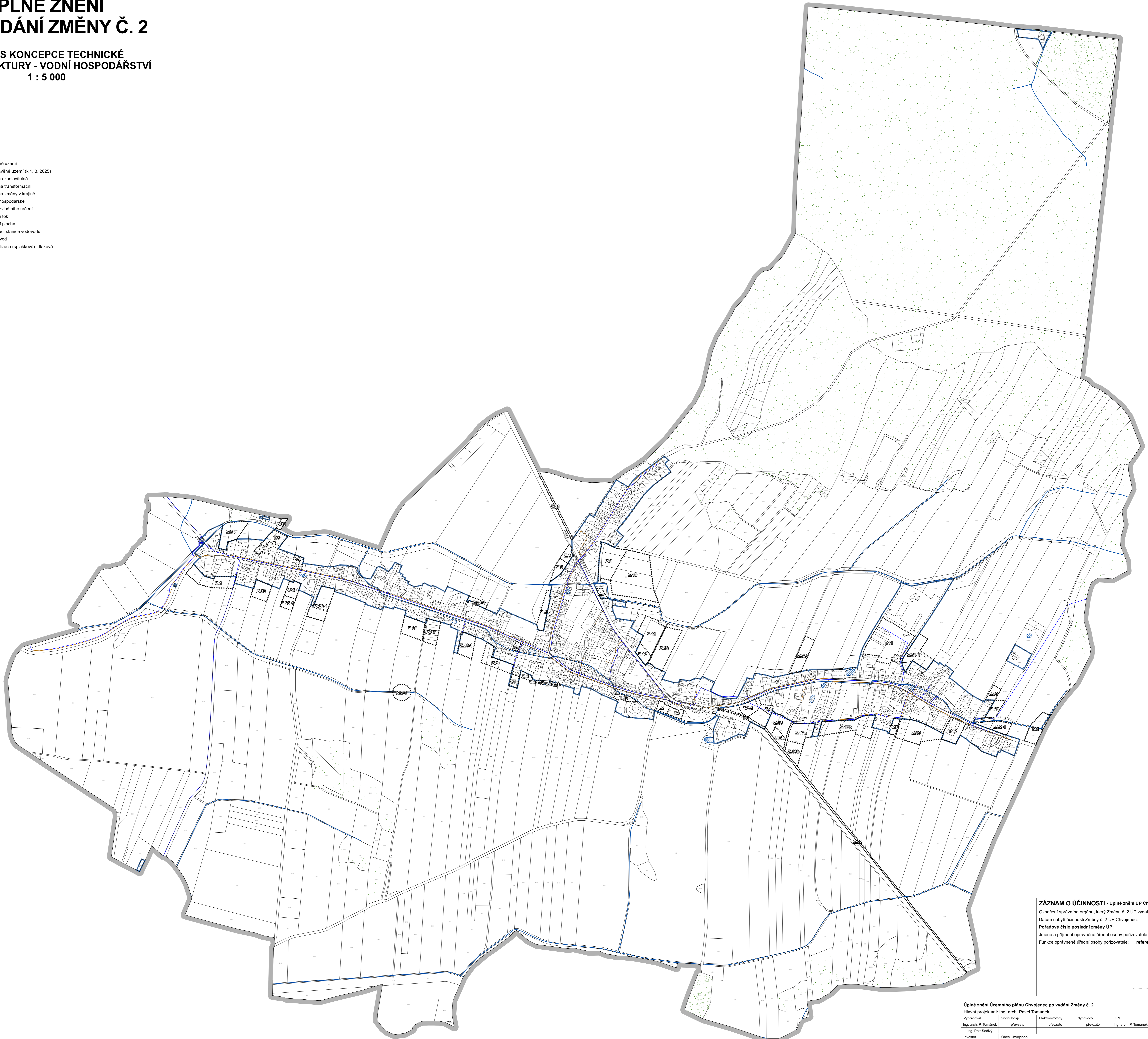


# ÚZEMNÍ PLÁN CHVOJENEC ÚPLNÉ ZNĚNÍ PO VYDÁNÍ ZMĚNY Č. 2

VÝKRES KONCEPCE TECHNICKÉ  
INFRASTRUKTURY - VODNÍ HOSPODÁŘSTVÍ  
1 : 5 000

## LEGENDA

-  řešené území
-  zastavěné území (k 1. 3. 2025)
-  plocha zastavitelná
-  plocha transformační
-  plocha změny v krajině
-  lesy hospodářské
-  lesy zvláštního určení
-  vodní tok
-  vodní plocha
-  čpací stanice vodovodu
-  vodovod
-  kanalizace (splašková) - tlaková



**ZÁZNAM O ÚČINNOSTI - Úplné znění ÚP Chvojenec po vydání Změny č. 2**  
 Označení správního orgánu, který Změnu č. 2 ÚP vydal: **Zastupitelstvo obce Chvojenec**  
 Datum nabytí účinnosti Změny č. 2 ÚP Chvojenec: **2**  
 Pořadové číslo poslední změny ÚP: **2**  
 Jméno a příjmení oprávněné úřední osoby pořizovatele: **Josef Polák**  
 Funkce oprávněné úřední osoby pořizovatele: **referent Odboru ŽP a stavebního úřadu**

\_\_\_\_\_ podpis

Úplné znění Územního plánu Chvojenec po vydání Změny č. 2					
Hlavní projektant:	Ing. arch. Pavel Tománek				
Výkresové	Vedoucí inžip.	Elektronizovaný	Převzatý	ZPF	OSES
Ing. arch. P. Tománek	_____ převzato	_____ převzato	_____ převzato	Ing. arch. P. Tománek	_____ převzato
Ing. Petr Šedivý					
Investor	Obec Chvojenec				
Území	k.ú. Chvojenec				
<b>ÚZEMNÍ PLÁN CHVOJENEC</b>		Formát			
VÝKRES KONCEPCE TECHNICKÉ INFRASTRUKTURY - VODNÍ HOSPODÁŘSTVÍ		Měřítko	1 : 5 000		
		Stupeň	OPD		
		Datum	04/2026		
		Zak. číslo	239/24		
		Číslo			



**A2.3a**