



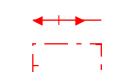









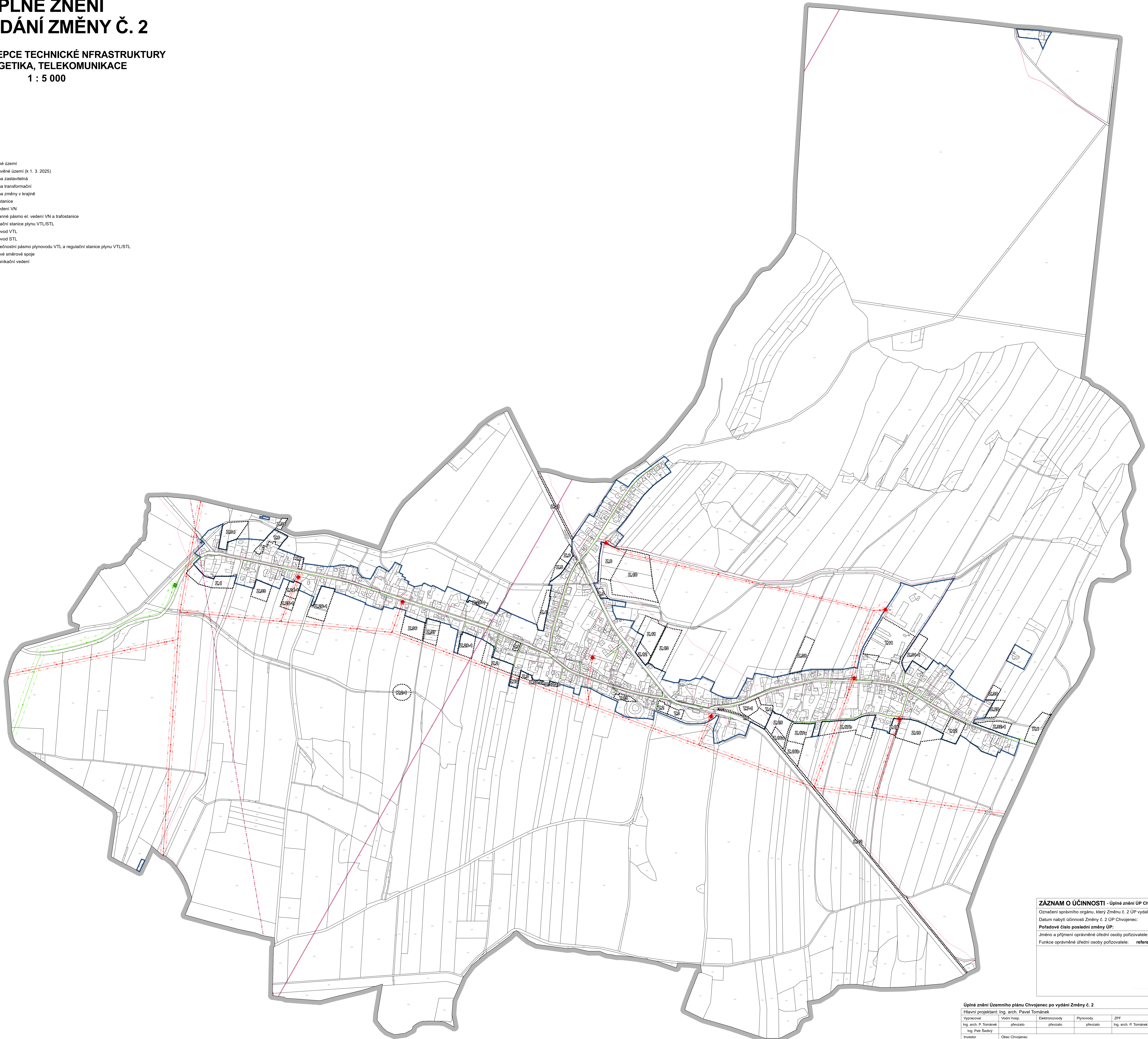


ÚZEMNÍ PLÁN CHVOJENEC ÚPLNÉ ZNĚNÍ PO VYDÁNÍ ZMĚNY Č. 2

VÝKRES KONCEPCE TECHNICKÉ INFRASTRUKTURY
- ENERGETIKA, TELEKOMUNIKACE
1 : 5 000


LEGENDA

-  řešené území
-  zastavěné území (k 1. 3. 2025)
-  plocha zastavitečná
-  plocha transformační
-  plocha změny v krajině
-  trafostanice
-  el. vedení VN
-  ochranné pásmo el. vedení VN a trafostanice
-  regulační stanice plynu VTL/STL
-  plynovod VTL
-  plynovod STL
-  bezpečnostní pásmo plynovodu VTL a regulační stanice plynu VTL/STL
-  rádiové směrové spoje
-  komunikační vedení



ZÁZNAM O ÚČINNOSTI - Úplné znění ÚP Chvojenec po vydání Změny č. 2
 Označení správního orgánu, který Změnu č. 2 ÚP vydal: **Zastupitelstvo obce Chvojenec**
 Datum nabytí účinnosti Změny č. 2 ÚP Chvojenec:
Pořadové číslo poslední změny ÚP: 2
 Jméno a příjmení oprávněné úřední osoby pořizovatele: **Josef Polák**
 Funkce oprávněné úřední osoby pořizovatele: **referent Odboru ŽP a stavebního úřadu**

_____ podpis

Úplné znění Územního plánu Chvojenec po vydání Změny č. 2					
Hlavní projektant: Ing. arch. Pavel Tománek					
Výkresové	Vedoucí inžip.	Elektronizovaný	Plynovody	ZPF	OSES
Ing. arch. P. Tománek	převzato	převzato	převzato	Ing. arch. P. Tománek	převzato
Ing. Petr Šedký					
Investor	Obec Chvojenec				
Území	k.ú. Chvojenec				
ÚZEMNÍ PLÁN CHVOJENEC		Formát	Měřítko	1 : 5 000	
VÝKRES KONCEPCE TECHNICKÉ INFRASTRUKTURY - ENERGETIKA, TELEKOMUNIKACE		Stupeň	OPD	04/2026	
		Datum	04/2026	23/24	
		Zak. číslo	23/24		