






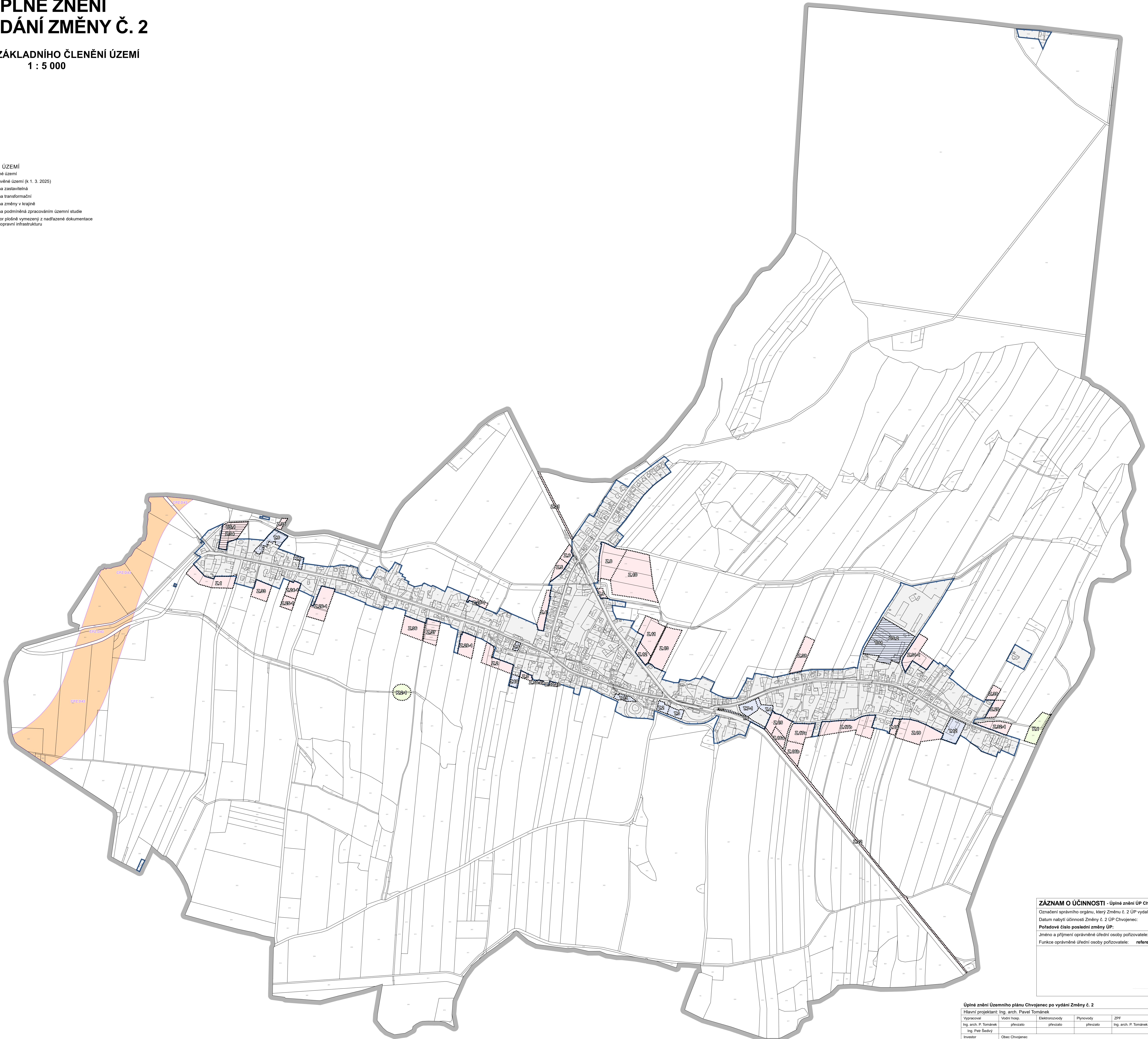


ÚZEMNÍ PLÁN CHVOJENEC ÚPLNÉ ZNĚNÍ PO VYDÁNÍ ZMĚNY Č. 2

VÝKRES ZÁKLADNÍHO ČLENĚNÍ ÚZEMÍ
1 : 5 000

LEGENDA

- ZÁKLADNÍ ČLENĚNÍ ÚZEMÍ**
-  řešené území
 -  zastavěné území (k 1. 3. 2025)
 -  plocha zastavitelná
 -  plocha transformační
 -  plocha změny v krajině
 -  plocha podmíněná zpracováním územní studie
 -  koridor plošně vymezený z nadřazené dokumentace pro dopravní infrastrukturu



ZÁZNAM O ÚČINNOSTI - Úplné znění ÚP Chvojenec po vydání Změny č. 2
 Označení správního orgánu, který Změnu č. 2 ÚP vydal: **Zastupitelstvo obce Chvojenec**
 Datum nabytí účinnosti Změny č. 2 ÚP Chvojenec: _____
Pořadové číslo poslední změny ÚP: **2**
 Jméno a příjmení oprávněné úřední osoby pořizovatele: **Josef Polák**
 Funkce oprávněné úřední osoby pořizovatele: **referent Odboru ŽP a stavebního úřadu**

_____ podpis

Úplné znění Územního plánu Chvojenec po vydání Změny č. 2					
Hlavní projektant: Ing. arch. Pavel Tománek					
Výjezdní	veštní hosp.	Elektronazodby	Převody	ZPF	OSES
Ing. arch. P. Tománek	plevzato	plevzato	plevzato	Ing. arch. P. Tománek	plevzato
Ing. Petr Šedký					
Investor	Obec Chvojenec				
Území	k.ú. Chvojenec				
ÚZEMNÍ PLÁN CHVOJENEC			Formát	1 : 5 000	
VÝKRES ZÁKLADNÍHO ČLENĚNÍ ÚZEMÍ			Stupeň	ÚPD	
			Datum	04/2025	
			Zak. číslo	239/24	
			Číslo		



A2.1